

# DIAGNOSTIC TERRITORIAL DE LA PAUVRETÉ

**MRC du Val-Saint-François**

Données comparatives provenant des  
recensements 2016 et 2021.



# Plan du rapport

## 01 Mise en contexte

Contexte général de la pauvreté au Québec, mise en œuvre du PAGMAP

## 02 Présentation du territoire

Localisation de la MRC du Val-Saint-François, municipalités, pôles et population

## 03 Définitions et indicateurs de pauvreté

Définition de la pauvreté, indicateurs utilisées (MFR, MPC et revenu médian, défavorisation matérielle et sociale)

## 04 Portrait statistique de la pauvreté (2016-2020)

Dévalorisation matérielle (éducation, emploi et revenu des ménages), comparaison temporelle, stauts résidentiels, portrait de l'emploi chez les aînés et portrait de la communauté anglophone

## 05 Dépannage alimentaire

Besoins et utilisation des services de dépannage alimentaire

## 06 Références

# Mise en contexte

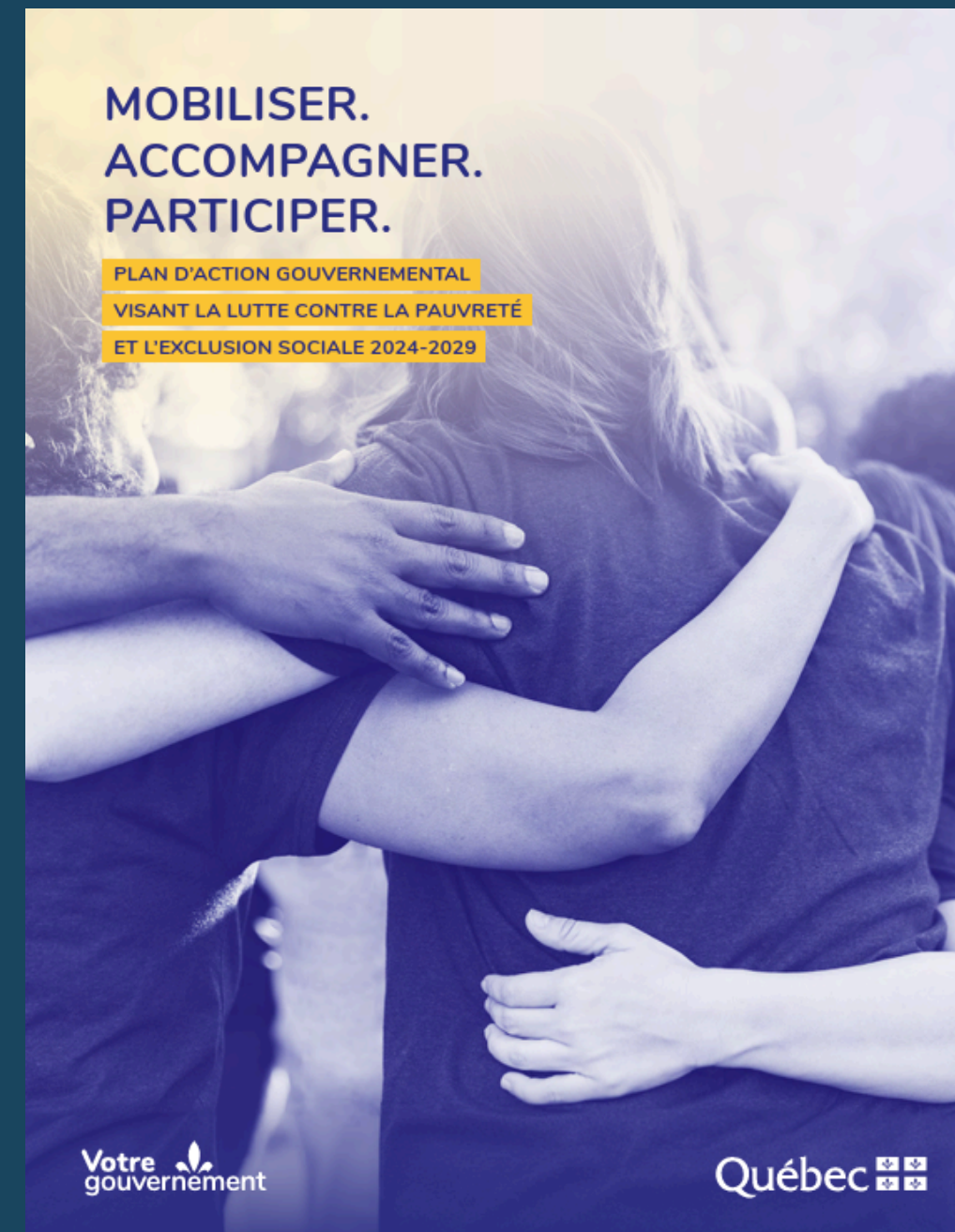
1



# Lutte contre la pauvreté et l'exclusion sociale au Québec

Dans le cadre de la lutte contre la pauvreté et l'exclusion sociale au Québec, le gouvernement a mis en place un nouveau plan d'action intitulé [PAGMAP – Plan d'action gouvernementale : Mobiliser, accompagner et participer](#). Ce plan vise à réduire les inégalités, améliorer les conditions de vie des personnes en situation de vulnérabilité et favoriser leur pleine participation à la société.

Télécharger le PAGMAP



# Coordination et mise en œuvre du PAGMAP

À l'échelle locale, la MRC du Val-Saint-François s'inscrit activement dans cette démarche. La Corporation de développement communautaire (CDC) du Val-Saint-François a été reconnue comme l'instance responsable de la coordination et de la mise en œuvre de ce plan sur le territoire. Elle joue un rôle central dans la mobilisation des partenaires, des organismes et des acteurs du milieu.

Réduire la  
pauvreté

Favoriser  
l'inclusion sociale

Soutenir la  
participation  
sociale

# Présentation du territoire

2

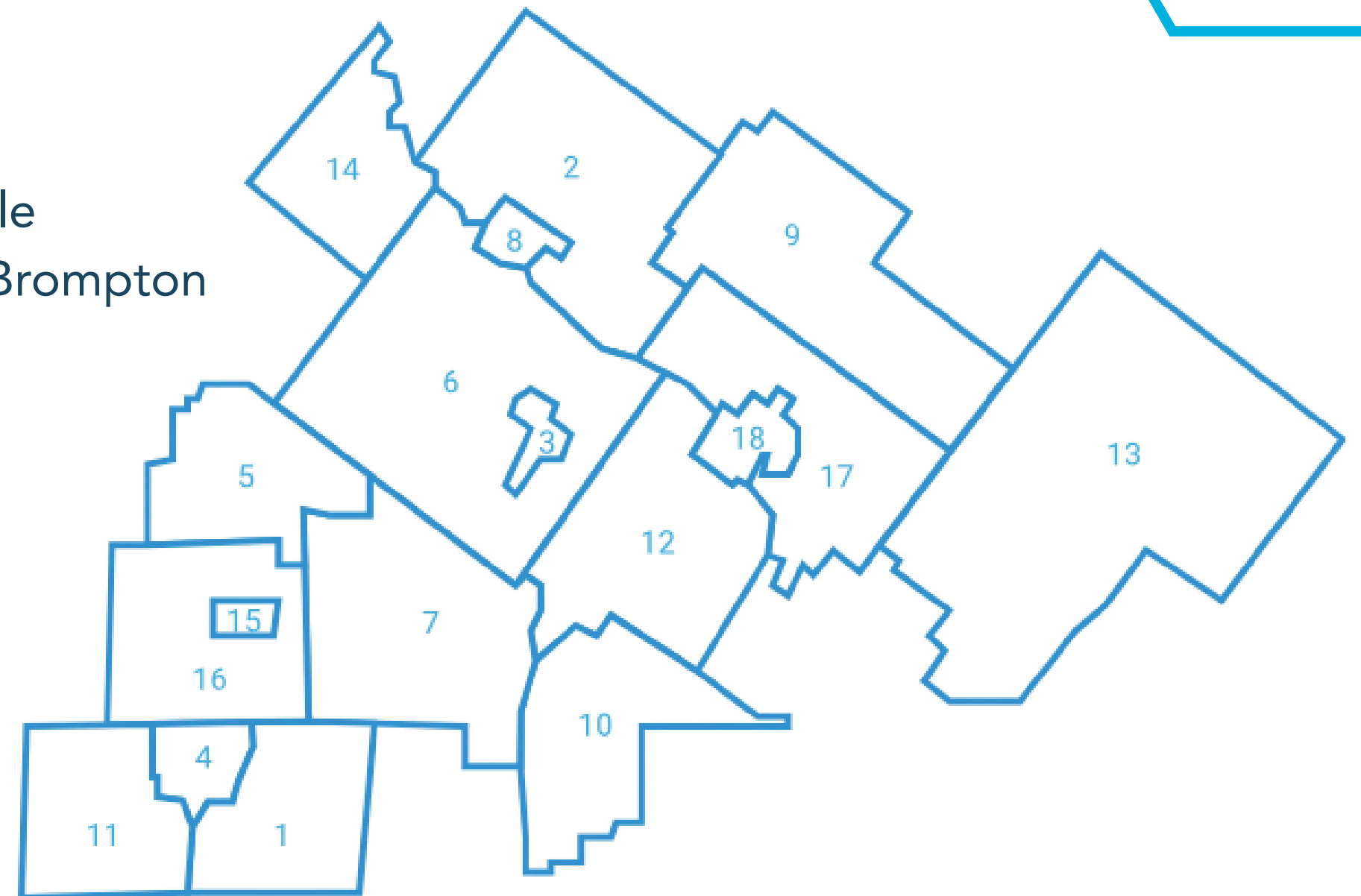
VAL-SAINT-FRANÇOIS



# La MRC du Val-Saint-François


La MRC du Val-Saint-François est une municipalité régionale de comté de l'Estrie, au Québec, regroupant **18 municipalités**.

- |                     |                                       |
|---------------------|---------------------------------------|
| 1. Bonsecours       | 10. Saint-Denis-de-Brompton           |
| 2. Cleveland        | 11. Sainte-Anne-de-la-Rochelle        |
| 3. Kingsbury        | 12. Saint-François-Xavier-de-Brompton |
| 4. Lawrenceville    | 13. Stoke                             |
| 5. Maricourt        | 14. Ulverton                          |
| 6. Melbourne Canton | 15. Valcourt Ville                    |
| 7. Racine           | 16. Valcourt Canton                   |
| 8. Richmond         | 17. Val-Joli                          |
| 9. Saint-Claude     | 18. Windsor                           |



Source : [MRC Val-Saint-François](#)

# Trois pôles



**R I C H M O N D**

The logo for Richmond features the word 'RICHMOND' in a bold, blue, sans-serif font. To the right of the text are three small icons: a blue wavy line representing water, a yellow sun with rays, and a green four-leaf clover.

- Richmond
- Cleveland
- Melbourne
- Ulverton
- Kingsbury



**Ville de Windsor**

The logo for the City of Windsor features the text 'Ville de Windsor' in a red, sans-serif font. The word 'Windsor' is larger and more prominent, with a small red heart symbol at the end.

- Windsor
- St-Claude
- Val-Joli
- Saint-Denis-de-Brompton
- Saint-François-Xavier-de-Brompton
- Stoke

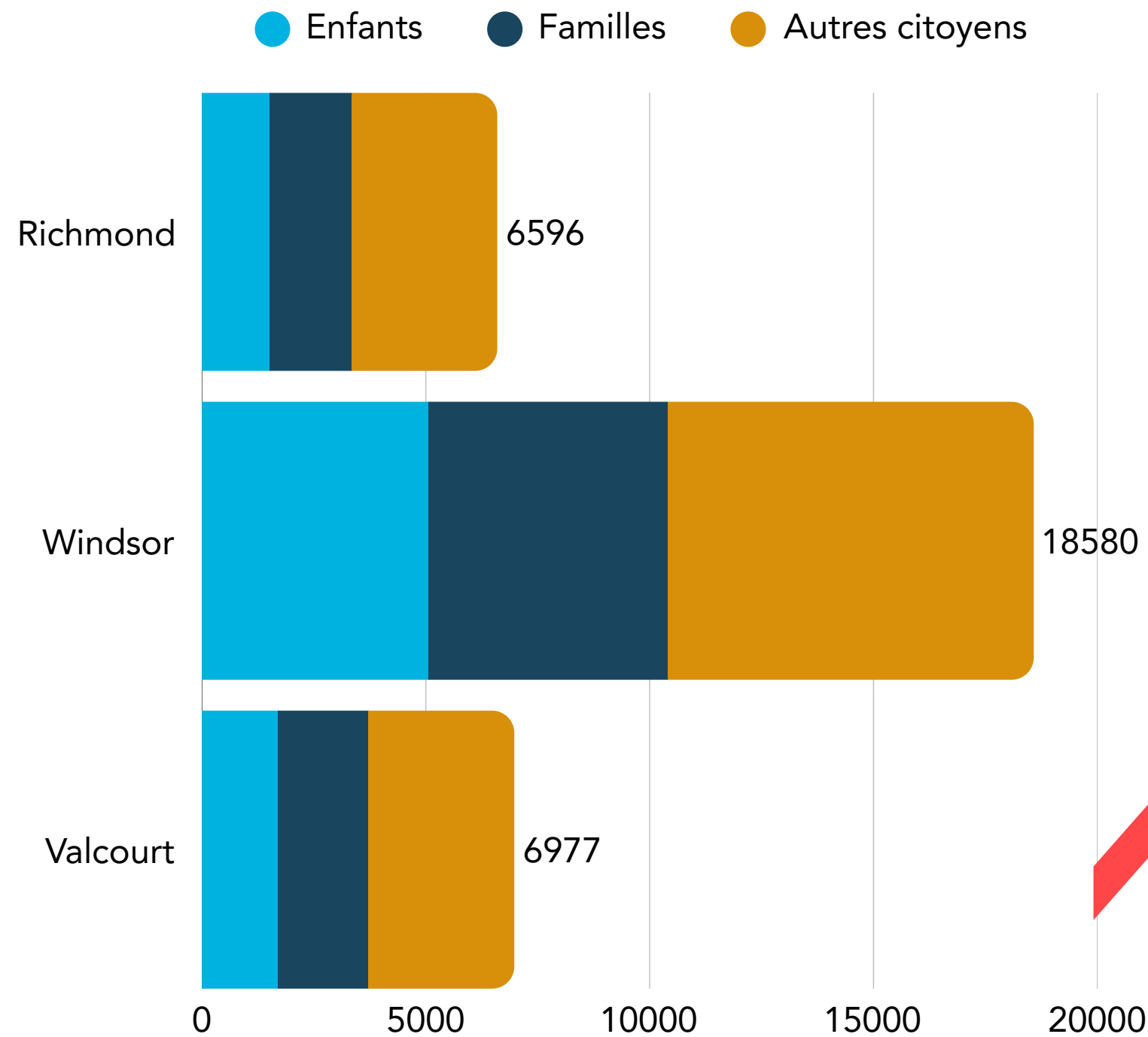


**Valcourt**

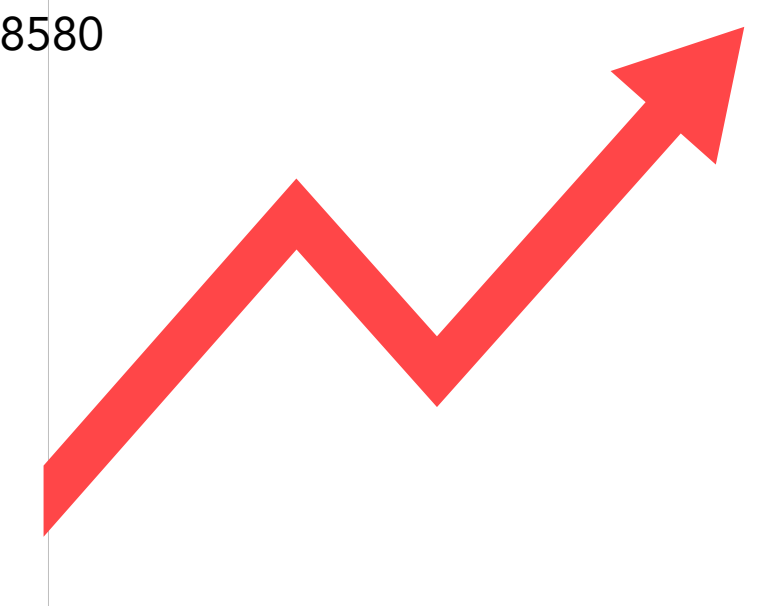
The logo for Valcourt features a stylized green and blue wave graphic above the word 'Valcourt' in a blue, sans-serif font.

- Valcourt
- Canton Valcourt
- Maricourt
- Racine
- Bonsecours
- Lawrenceville
- Ste-Anne-de-la-Rochelle

# La population par pôle (2021)



Augmentation de 1 342 citoyens dans la MRC, dont 974 dans le pôle de Windsor, entre 2016 & 2021.





# Définitions et indicateurs de la pauvreté

3

# Qu'est-ce que la pauvreté?



Selon le [Collectif pour un Québec sans pauvreté](#), la pauvreté est un déni des droits humains, car elle empêche leur pleine réalisation. Elle est générée par un système économique profondément inégalitaire, qui affecte plus durement les femmes. La pauvreté nuit à l'atteinte de l'égalité en dignité et en droits, telle que reconnue dans l'ensemble des chartes et pactes internationaux signés par le Québec et le Canada.

## Pourquoi utiliser des indicateurs?



La pauvreté est un phénomène complexe → on utilise plusieurs mesures complémentaires pour mieux la comprendre.

# Quelques indicateurs de la pauvreté



## Revenu médian

- Revenu qui sépare la population en deux moitiés
- Sert de **référence pour analyser les inégalités** et calculer la MFR



## MFR Mesure de faible revenu

- Mesure relative de la pauvreté
- Situation de faible revenu si le revenu  $< 50\%$  du revenu médian
- Permet de comparer les **inégalités** dans la société



## MPC Mesure du panier de consommation

- Mesure absolue de la pauvreté (seuil officiel au Canada)
- Coût réel d'un panier de biens essentiels
- Indique si les **besoins essentiels** peuvent être couverts

# Indicateurs de défavorisation

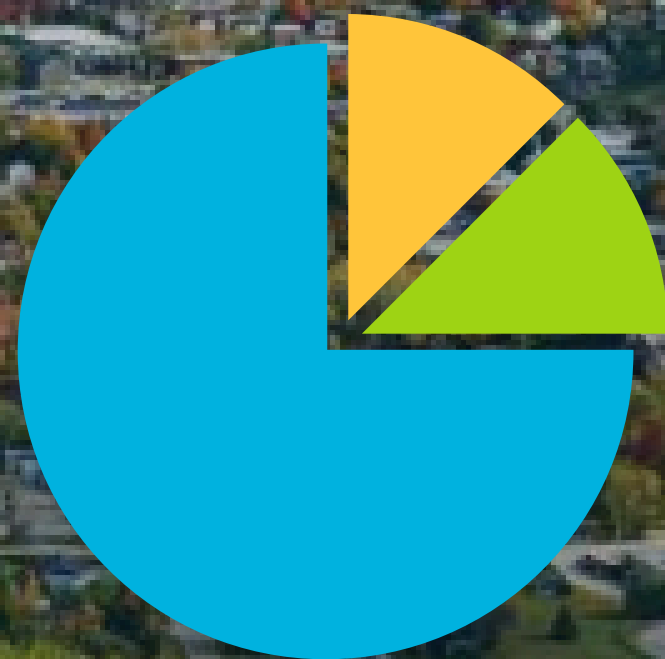
## Défavorisation **matérielle**

- Éducation** Proportion de personnes de 15 ans et + sans diplôme secondaire
- Emploi** Proportion de personnes de 15 ans et plus occupant un emploi
- Revenu** Revenu moyen des personnes

## Défavorisation **sociale**

- Isolement** Proportion de personnes de 15 ans et plus vivant seules
- Situation familiale** Proportion de personnes de 15 ans et plus séparées, divorcées ou veuves  
Proportion de familles monoparentales

# Portrait statistique de la pauvreté 2016-2021



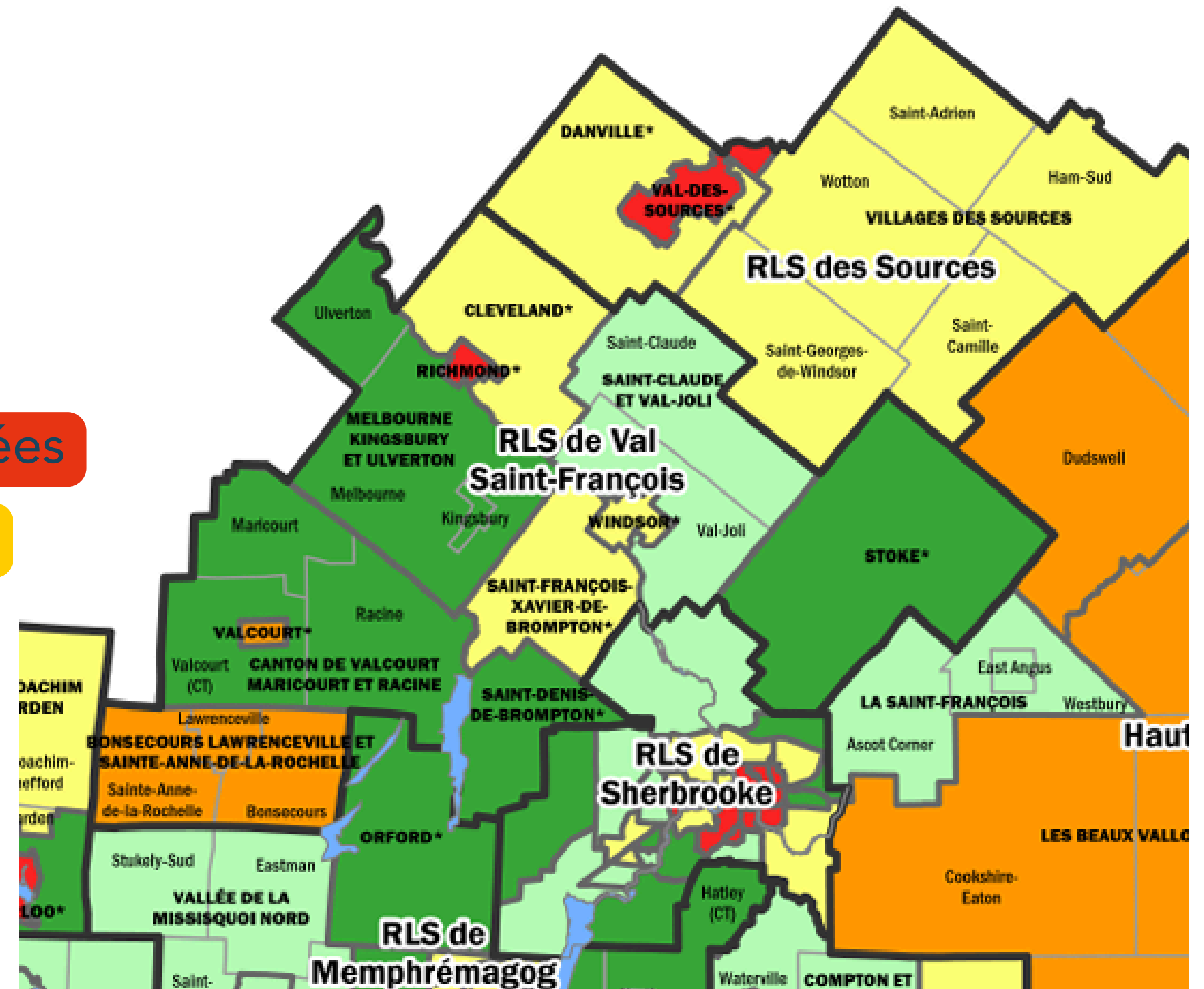
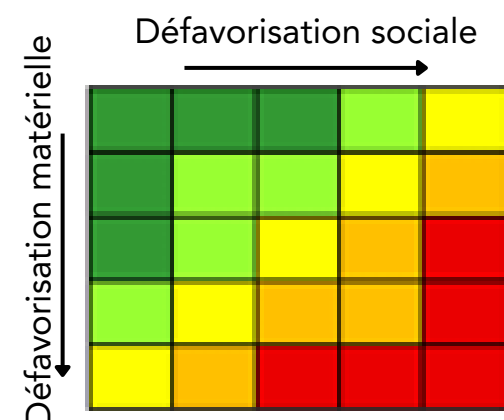
# Défavorisation matérielle et sociale

Cette carte du Val-Saint-François illustre rapidement le degré d'impact des régions selon leur couleur :

Rouge : régions les plus fortement touchées

Jaune : régions moyennement impactées

Vert : régions moins impactées



Source : CIUSSS de l'Estrie – CHUS. (2024). Carte de défavorisation combinée – Portraits des communautés 2024 [PDF]. CIUSSS de l'Estrie – CHUS.



# SCOLARITÉ

Dans l'indice de défavorisation matérielle, la scolarité mesure la proportion de la population adulte (25-64 ans) qui n'a pas de diplôme d'études secondaires.

Plus ce taux est élevé dans un territoire, plus la défavorisation matérielle liée à l'éducation est forte.

%	WINDSOR	VALCOURT	RICHMOND
Inférieur au D.E.S.	12	13	18
Équivalent au D.E.S.	16	22	20
Collégial	53	42	45
Universitaire	19	23	17

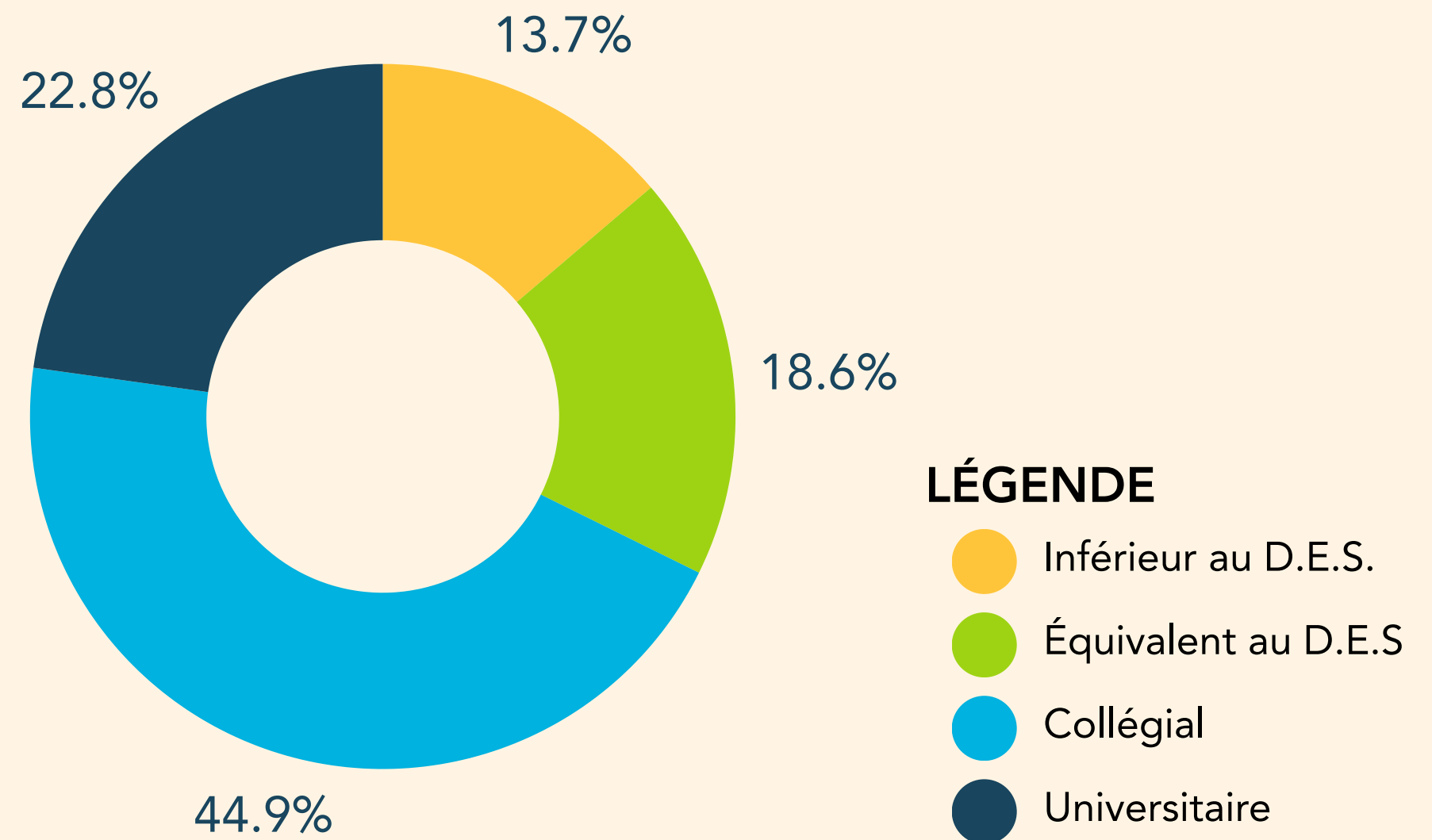


# SCOLARITÉ

≈ 14 % des adultes n'ont pas terminé leurs études secondaires.

Ce chiffre est légèrement supérieur à la moyenne régionale de l'Estrie.


Scolarité chez les adultes de 25 à 64 ans





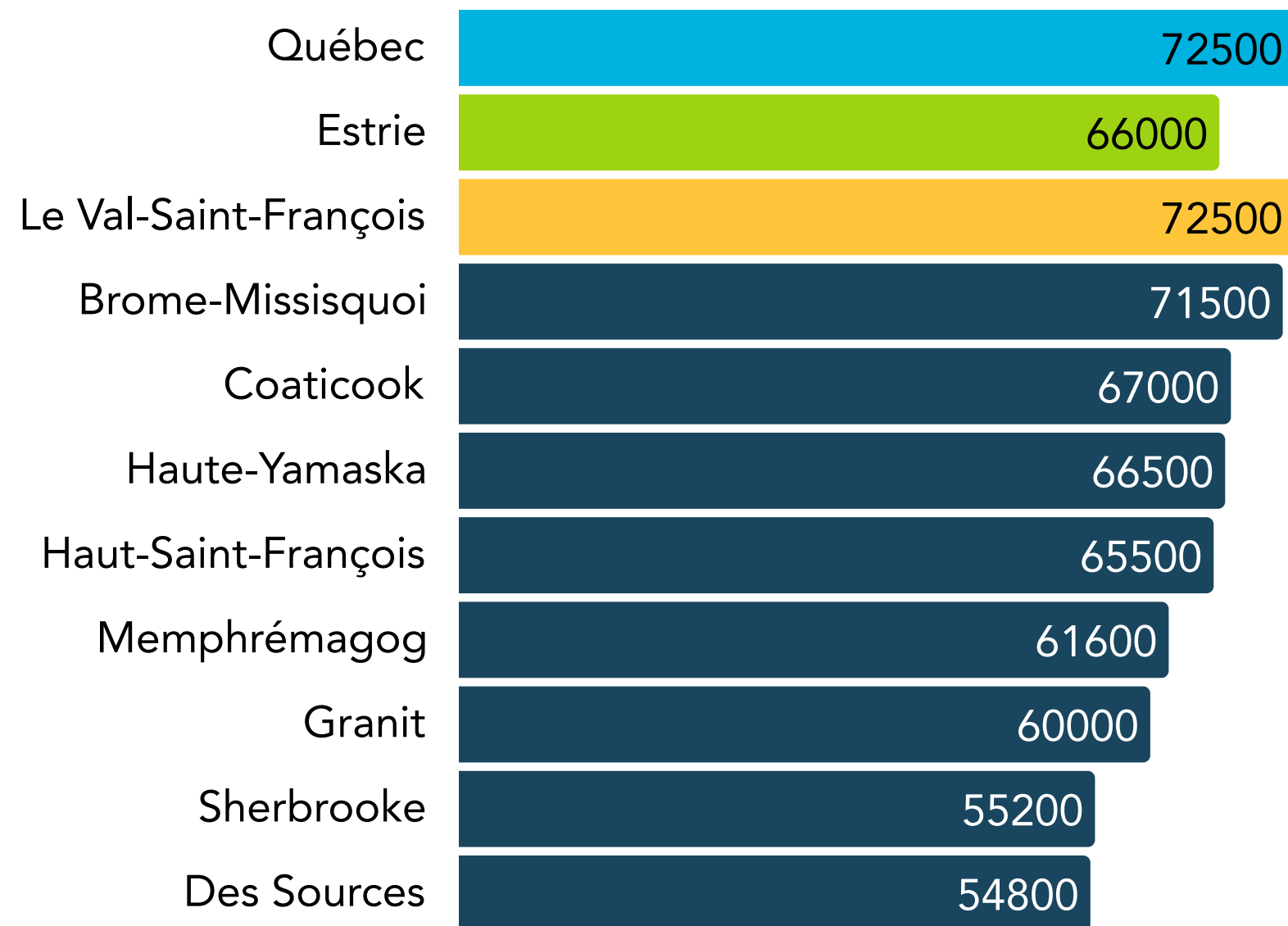
# EMPLOI

Variation en % des personnes travaillant à temps partiel  
entre 2016 et 2021





# REVENU



Le revenu médian avant impôt des ménages dans la MRC du VSF était de **72 500 \$** en 2020, ce qui est au même niveau que la moyenne provinciale du Québec et supérieur à la moyenne régionale de l'Estrie (**66 000 \$**)

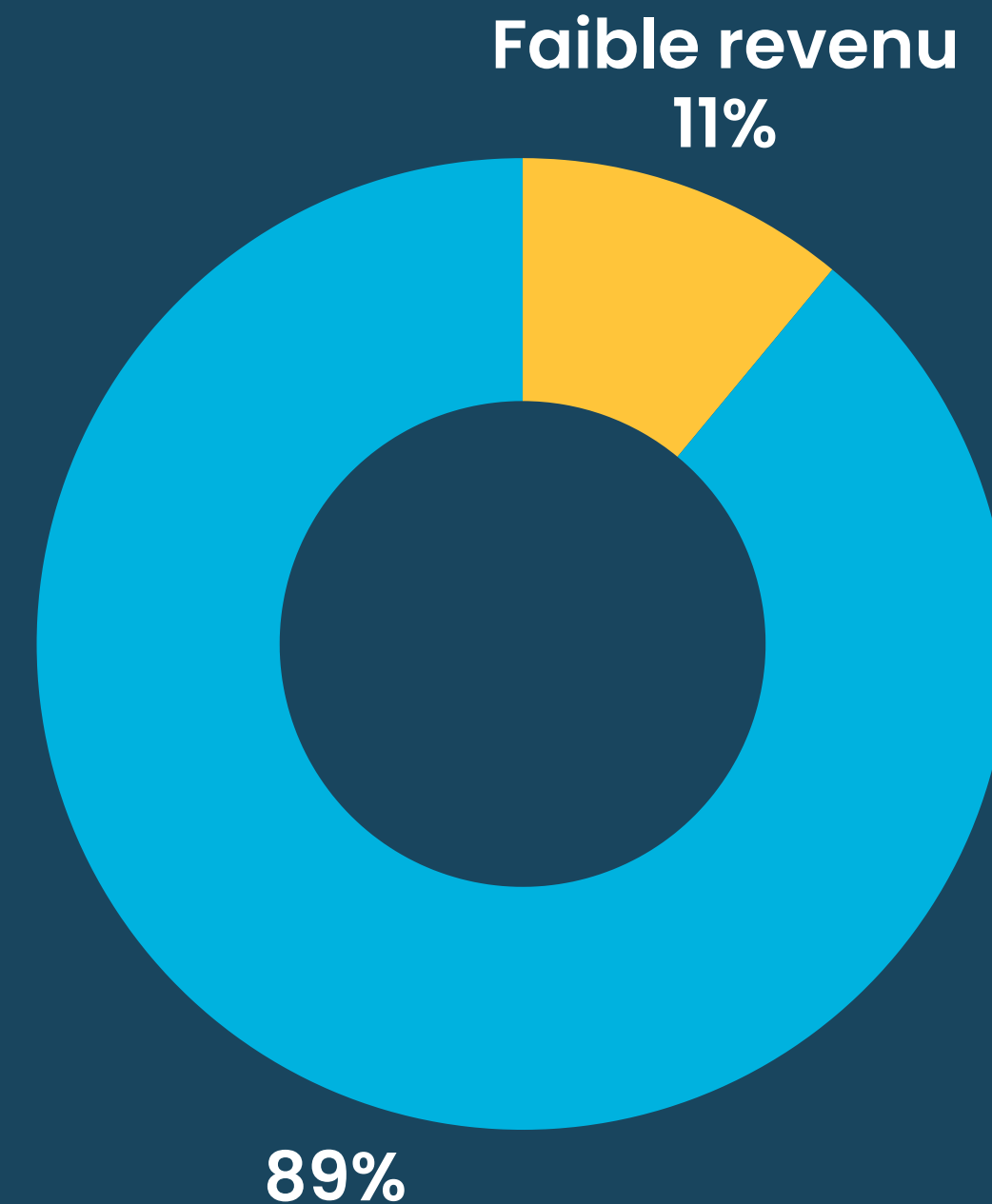
# Faible revenu (2020)

## MFR-Apl — Mesure de faible revenu après impôt

Selon le seuil utilisé par Statistique Canada pour repérer les personnes avec un revenu inférieur à une norme de faible revenu

11,1 % de la population de la MRC était en situation de faible revenu en 2020.

Environ 1 personne sur 9



# Faible revenu (2020)

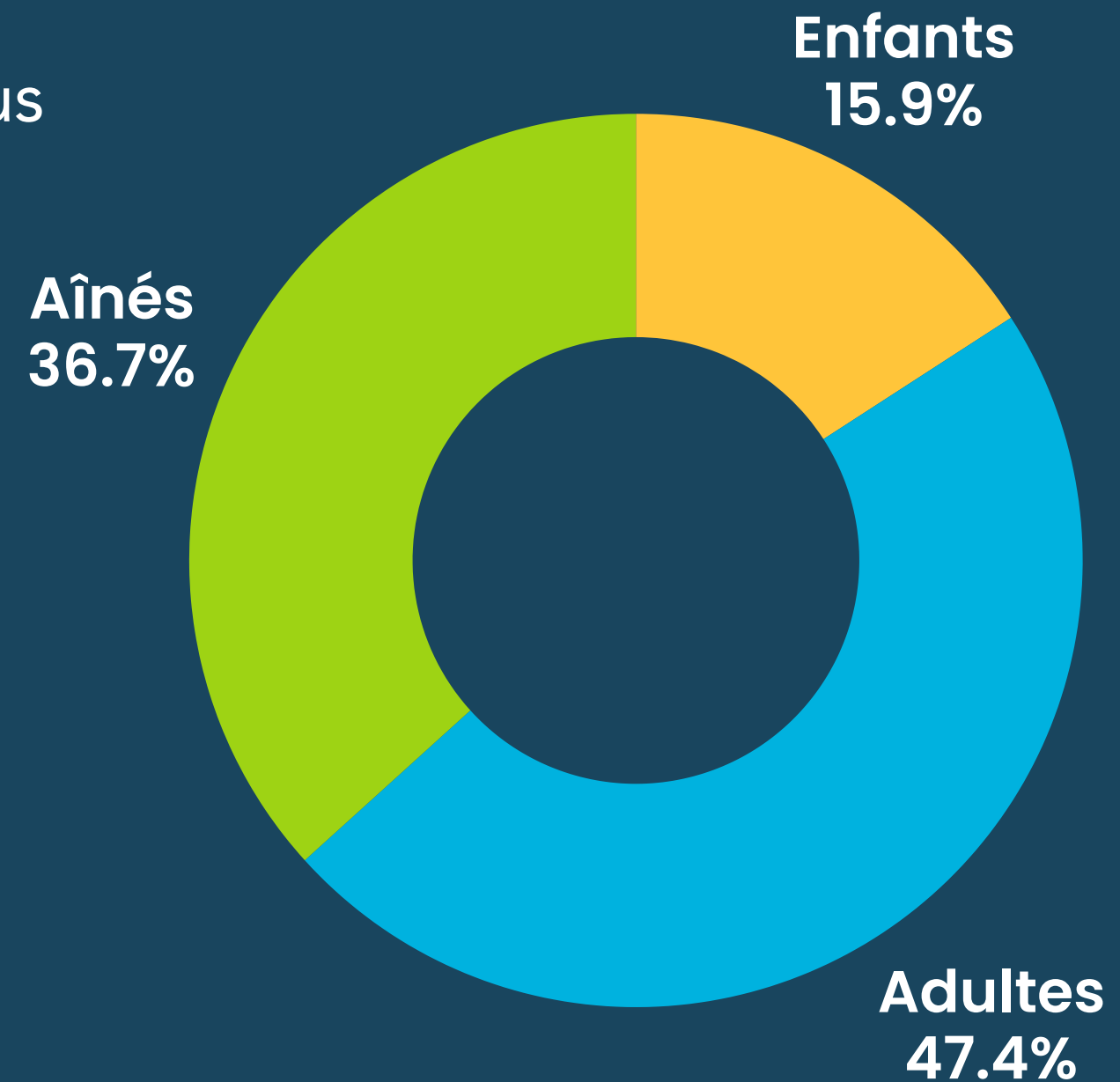
## Groupes d'âge touché

Le recensement ventile les résultats sur les individus à faible revenu par âge :

Enfants (0 à 17 ans)

Adultes (18 à 64 ans)

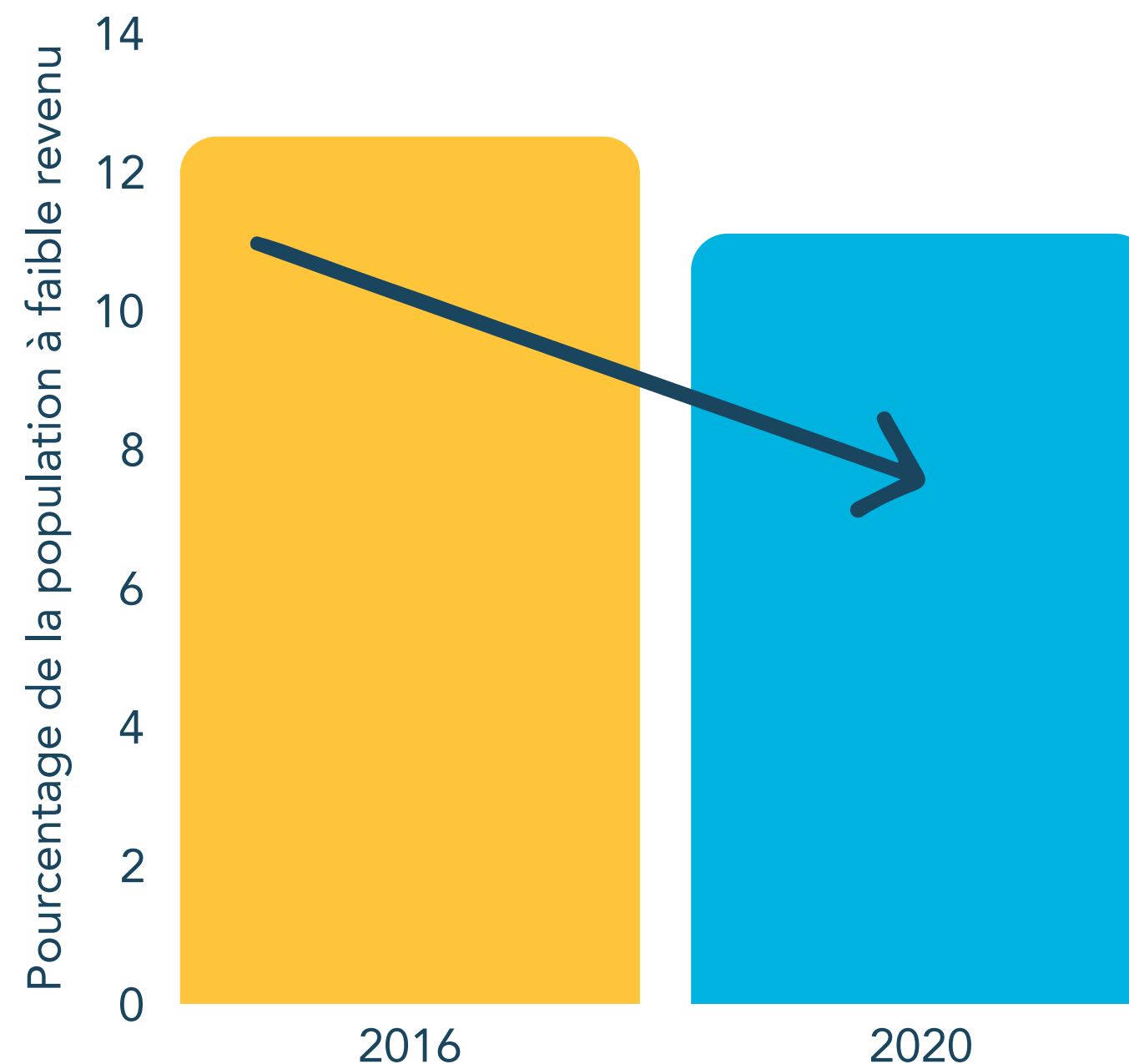
Personnes âgées (65 ans et plus)



# Comparaison temporelle du taux de faible revenu

En 2016, le taux de personnes à faible revenu dans la MRC était environ 12,5 %.

En 2020, il était 11,1 %, ce qui suggère une **légère amélioration** (baisse modérée) du taux de faible revenu sur cette période



Source : Statistique Canada. (2022). Tableau de profil, Profil du recensement, Recensement de la population de 2021.

# Comparaison temporelle de l'indice de défavorisation

Entre 2016 et 2021, l'indice de défavorisation matérielle et sociale s'est amélioré dans deux municipalités, tandis qu'il s'est détérioré dans six autres du territoire.



## AMÉLIORATIONS

- Windsor
- Saint-Denis-de-Brompton



## DÉTÉRIORATIONS

- Bonsecours
- Lawrenceville
- Sainte-Anne-de-la-Rochelle
- Richmond
- Cleveland
- Saint-François-Xavier-de-Brompton

# Statut résidentiel

Dans le Val-Saint-François, la majorité des ménages sont propriétaires (75 %), tandis que 12 % bénéficient de logements subventionnés. Par ailleurs, 16 % occupent des logements jugés inappropriés et 2 % présentent des besoins impérieux en matière de logement.

	MRC du Val-Saint-François
Propriétaires	75 %
Locataires	25 %
Ménages locataires dans un logement subventionné	12 %
Logement inabordable	9 %
Logement inadéquat	16 %
Besoins impérieux	2 %

Source : Statistique Canada. (2022). Tableau de profil, Profil du recensement, Recensement de la population de 2021.

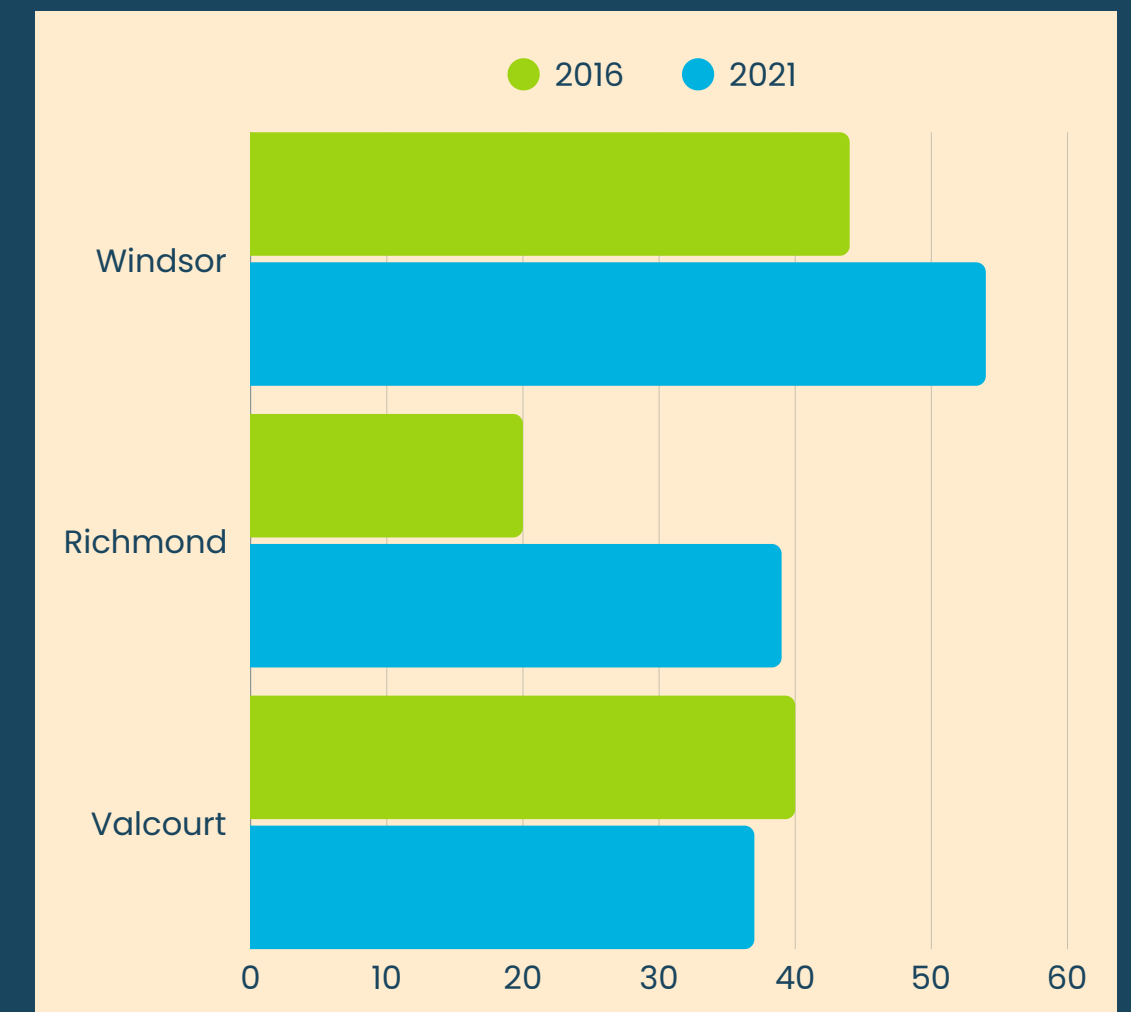
# Portrait de l'emploi et du revenu chez les aînés

## Revenu médian après impôts

- Windsor → 27 900\$
- Richmond → 27 750\$
- Valcourt → 23 886\$

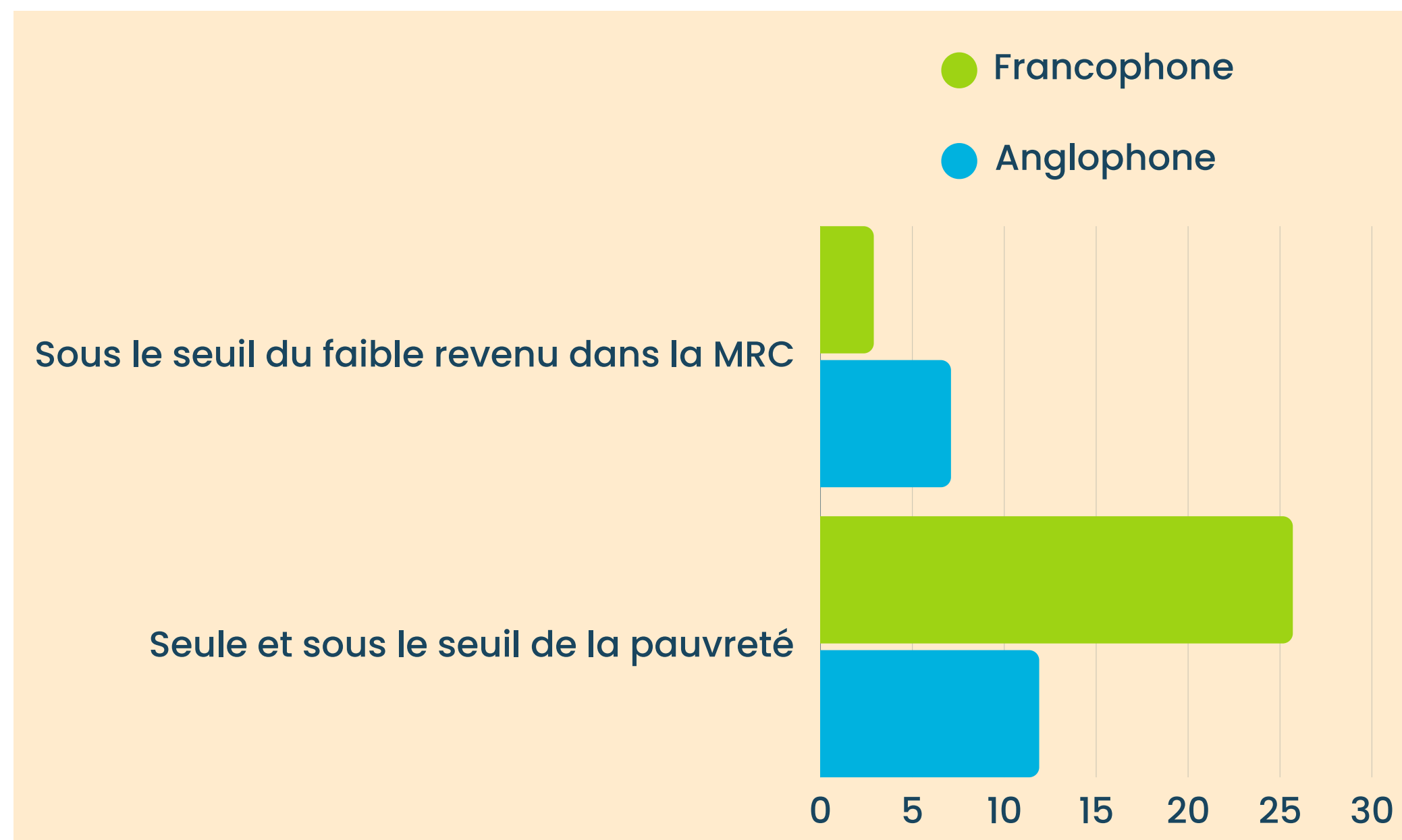
## Part des aînés travaillant à temps partiel (2016-2021)

Les individus de 65 ans et plus représentent une grande proportion des travailleurs à temps partiel.



# Population anglophone : démographie et seuil de pauvreté

La population anglophone, définie comme les personnes dont l'anglais est la langue maternelle parlée à la maison, représente 7,2 % de la population, soit 2 240 personnes.



Source : [Pocock, J. \(2023\). Demographic profiles of Québec's English-speaking communities based on the 2021 Census of Canada: Baseline data report series 2022–2023 – MRC Le Val-Saint-François. Community Health and Social Services Network \(CHSSN\).](#)

# Dépannage alimentaire

4



Photo : les tabliers en folie


# Besoins en dépannage alimentaire

Région de l'Estrie, 2024



**244 308 dépannages** réalisés par 98 organismes ;

**22 701 personnes aidées**, dont 35 % sont des enfants ;



**229 989 repas et collations** ont été servis, soit une hausse de 54 % par rapport à 2023 ;

**14 319 visites** enregistrées pour le dépannage alimentaire.

Depuis 2023, les demandes de dépannage alimentaire ont **augmenté de 49 %**.

Photo : les tabliers en folie

# Utilisation des services de dépannage alimentaire



## Les Arbrisseaux

250 personnes  
par année  
5-6 ménages par  
semaine



## Les tabliers en folie

60 personnes  
par mois



Centre  
d'action  
bénévole  
de Windsor & Région

## CAB Windsor

750 personnes par  
année  
60-70 personnes  
par mois



## CAB Valcourt

50 personnes par  
mois

# Bibliographie

Gouvernement du Québec. (2024). Plan d'action gouvernemental visant la lutte contre la pauvreté et l'exclusion sociale (PAGMAP) 2024-2029. [[Lien](#)]

Statistique Canada. (2022). Tableau de profil, Profil du recensement, Recensement de la population de 2021. [[Lien](#)]

Collectif pour un Québec sans pauvreté. (s. d.). Revendications. [[Lien](#)]

Institut de la statistique du Québec. (2005). Inventaire des indicateurs de pauvreté et d'exclusion sociale. Gouvernement du Québec. [[Lien](#)]

Institut national de santé publique du Québec (INSPQ). (s.d.). Indice de défavorisation matérielle et sociale. Gouvernement du Québec. [[Lien](#)]

CIUSSS de l'Estrie – CHUS. (2024). Carte de défavorisation combinée – Portraits des communautés 2024 [. CIUSSS de l'Estrie – CHUS. [[Lien](#)]

Pocock, J. (2023). Demographic profiles of Québec's English-speaking communities based on the 2021 Census of Canada: Baseline data report series 2022–2023 – MRC Le Val-Saint-François. Community Health and Social Services Network (CHSSN). [[Lien](#)]

CIUSSS de l'Estrie – CHUS, Direction de santé publique. (2025). Portrait de l'habitation – MRC du Val-Saint-François. [[Lien](#)]



Pour en savoir plus, veuillez contacter la Corporation de développement communautaire (CDC) du Val-Saint-François

📍 140, rue du Couvent, #242. Richmond (Québec) J0B 2H0

☎ (819) 357-0011

✉ [cdcduvalsf@gmail.com](mailto:cdcduvalsf@gmail.com)

🌐 <https://entre-val.com/>